



REGIONE MOLISE

SERVIZIO DI PROTEZIONE CIVILE

CENTRO FUNZIONALE DECENTRATO DEL MOLISE



Direttiva del Presidente del Consiglio dei Ministri del 27.02.2004 "Indirizzi operativi per la gestione organizzativa e funzionale del Sistema di Allertamento Nazionale e Regionale per il rischio idrogeologico e idraulico ai fini di Protezione Civile" - DGR Molise N° 78 del 19.02.2018 "Sistema di Allertamento Multi-Rischio della Regione Molise"

Bollettino di Vigilanza

num. 272 del lunedì 28/09/2020

IL PREVISORE:
DIEGO ANTONECCHIA

Inizio validità ore 14:00 L.T. del lunedì 28/09/2020

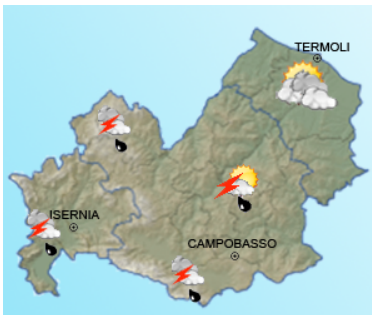
Fine validità ore 23:59 L.T. del 29/09/2020

Prossimo aggiornamento ore 14:00 L.T. del 29/09/2020

Previsione sinottica

L'Italia si trova ancora sotto l'influenza di una vasta area depressionaria che, pur iniziando a spostarsi verso levante, mantiene per oggi, tempo spiccatamente perturbato su Sardegna e regioni meridionali peninsulari, specie quelle del versante tirrenico, in un quadro generale di intensa ventilazione; mentre l'instabilità su Triveneto e regioni centrali tende a migliorare in serata. Domani, il vortice traslerà sull'area balcanica ed il tempo andrà verso un quadro di stabilità, eccetto residui fenomeni su regioni tirreniche meridionali e Sicilia, con i venti in progressiva attenuazione.

Previsione meteorologica per oggi lunedì 28/09/2020 fino alle ore 23:59 L.T.



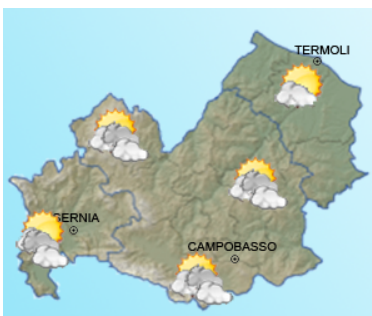
Stato del cielo: nuvoloso con precipitazioni da isolate a sparse, anche a carattere di rovescio o temporale, con quantitativi cumulati deboli, puntualmente moderati sui settori centro-occidentali.

Temperature: senza variazioni di rilievo.

Venti: da moderati a localmente forti in prevalenza dai quadranti occidentali, tendenti ad attenuazione dalla serata.

Mare: molto mosso con moto ondoso in attenuazione.

Previsione meteorologica per domani 29/09/2020 fino alle ore 23:59 L.T.



Stato del cielo: nuvolosità irregolare in progressivo diradamento nel corso della giornata.

Temperature: in progressivo aumento nei valori massimi.

Venti: moderati, tendenti ad attenuarsi ed a disporsi dai quadranti nord-occidentali.

Mare: mosso.

Tendenza

Previsione per il lunedì 28/09/2020 (+2D)

Mercoledì il cielo si presenterà per lo più sereno o poco nuvoloso su tutta la Penisola, con temperature in graduale ripresa.



C.DA SELVA DEL CAMPO, SNC - 86020 CAMPOCHIARO (CB)

SALA OPERATIVA 0874.7791

centro.funzionale@mail.regione.molise.it

regionemolise@cert.regione.molise.it

NUMERO VERDE PER L'EMERGENZA 800 120 021

sala.operativa@protezionecivile.molise.it

sala.operativa@pec.protezionecivile.molise.it



Direttiva del Presidente del Consiglio dei Ministri del 27.02.2004 "Indirizzi operativi per la gestione organizzativa e funzionale del Sistema di Allertamento Nazionale e Regionale per il rischio idrogeologico e idraulico ai fini di Protezione Civile" - DGR Molise N° 78 del 19.02.2018 "Sistema di Allertamento Multi-Rischio della Regione Molise"

Bollettino di Sintesi delle Criticità

IL PREVISORE:
DIEGO ANTONECCHIA

Inizio validità ore 14:00 L.T. del lunedì 28/09/2020
Fine validità ore 23:59 L.T. del lunedì 28/09/2020
Prossimo aggiornamento ore 14:00 L.T. del 29/09/2020

Premesso che:

E' in corso un Avviso di Allerta

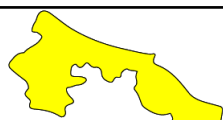
Il Centro Funzionale della Regione Molise:

- Sulla base della previsione sinottica sull'Italia e della previsione quantitativa di precipitazione per le zone di vigilanza meteorologica emesse in data odierna dal Settore Meteo del Centro Funzionale Centrale del Dipartimento della Protezione Civile;
- Sulla base dei dati disponibili registrati dalla rete di monitoraggio meteoroidropluviometrica nelle ultime 24 ore;

Valuta le seguenti criticità:

oggi

	Zone di Allerta			
	Tipo Criticità	A	B	C
	Idrogeologica	Giallo	Giallo	Giallo
	Idraulica	Verde	Verde	Verde
	Temporalì	Giallo	Giallo	Giallo
	Vento	Giallo	Giallo	Giallo
	Ondate di calore	Verde	Verde	Verde

	Zone di Allerta
	Tipo Criticità
	Litorale Molisano
	Moto ondoso

	Zone di Allerta					
	Tipo Criticità	Litoranea	Molise Centrale	Matese	Pentria	Alto Molise
	Incendi boschivi	Giallo	Verde	Verde	Verde	Verde



REGIONE MOLISE GIUNTA REGIONALE
 Protocollo Partenza N. 148378/2020 del 28-09-2020
 Doc. Principale - Copia Del Documento Firmato Digitalmente



REGIONE MOLISE

SERVIZIO DI PROTEZIONE CIVILE

CENTRO FUNZIONALE DECENTRATO DEL MOLISE



Direttiva del Presidente del Consiglio dei Ministri del 27.02.2004 "Indirizzi operativi per la gestione organizzativa e funzionale del Sistema di Allertamento Nazionale e Regionale per il rischio idrogeologico e idraulico ai fini di Protezione Civile" - DGR Molise N° 78 del 19.02.2018 "Sistema di Allertamento Multi-Rischio della Regione Molise"

IL PREVISORE:
DIEGO ANTONECCHIA

Inizio validità ore 00:00 L.T. del 29/09/2020
Fine validità ore 23:59 L.T. del 29/09/2020
Prossimo aggiornamento ore 14:00 L.T. del 29/09/2020

Premesso che:

E' in corso un Avviso di Allerta

Il Centro Funzionale della Regione Molise:

- Sulla base della previsione sinottica sull'Italia e della previsione quantitativa di precipitazione per le zone di vigilanza meteorologica emesse in data odierna dal Settore Meteo del Centro Funzionale Centrale del Dipartimento della Protezione Civile;
- Sulla base dei dati disponibili registrati dalla rete di monitoraggio meteoroidropluviometrica nelle ultime 24 ore;

Valuta le seguenti criticità:

domani

	Tipo Criticità	Zone di Allerta		
		A	B	C
	Idrogeologica	Verde	Verde	Verde
	Idraulica	Verde	Verde	Verde
	Temporal	Verde	Verde	Verde
	Vento	Verde	Verde	Verde
	Ondate di calore	Verde	Verde	Verde

	Tipo Criticità	Zone di Allerta
		Litorale Molisano
	Moto ondoso	Verde

	Tipo Criticità	Zone di Allerta				
		Litoranea	Molise Centrale	Matese	Pentria	Alto Molise
	Incendi boschivi	Giallo	Verde	Verde	Verde	Verde



C.DA SELVA DEL CAMPO, SNC - 86020 CAMPOCHIARO (CB)

SALA OPERATIVA 0874.7791

centro.funzionale@mail.regione.molise.it

regionemolise@cert.regione.molise.it

NUMERO VERDE PER L'EMERGENZA 800 120 021

sala.operativa@protezionecivile.molise.it

sala.operativa@pec.protezionecivile.molise.it



REGIONE MOLISE

SERVIZIO DI PROTEZIONE CIVILE

CENTRO FUNZIONALE DECENTRATO DEL MOLISE



Direttiva del Presidente del Consiglio dei Ministri del 27.02.2004 "Indirizzi operativi per la gestione organizzativa e funzionale del Sistema di Allertamento Nazionale e Regionale per il rischio idrogeologico e idraulico ai fini di Protezione Civile" - DGR Molise N° 78 del 19.02.2018 "Sistema di Allertamento Multi-Rischio della Regione Molise"

Analizzati i prodotti di previsione meteorologica relativi al documento Previsione Sinottica sull'Italia e la Previsione Quantitativa di precipitazione per le zone di vigilanza meteorologica emesse dal Dipartimento della Protezione Civile, Centro Funzionale Centrale, Settore Meteo, si trasmettono le valutazioni formulate dal Centro Funzionale Decentrato del Molise per il territorio regionale, contenute nell'allegato Bollettino di Vigilanza Regionale.

Pertanto si invitano i soggetti in indirizzo per i rispettivi adempimenti posti a loro carico, a voler adottare le iniziative più opportune.

Eventuali ulteriori comunicazioni saranno inoltrate in relazione all'evoluzione delle condizioni meteorologiche.

Il presente Bollettino di vigilanza è consultabile sul sito web: www.protezionecivile.molise.it.

IL DIRETTORE DEL IV DIPARTIMENTO
Servizio di Protezione Civile
Arch. Manuele Brasiello

(DOCUMENTO INFORMATICO SOTTOSCRITTO CON FIRMA
DIGITALE AI SENSI DELL'ART. 24 DEL D.LGS. 07/03/2005,82)

Lista distribuzione bollettino

Dipartimento Nazionale della Protezione Civile

Presidente della Giunta Regionale

Prefetture (Campobasso e Isernia)

Province (Campobasso e Isernia)

A.S.R.E.M.

Consorzi di Bonifica (Venafro, Larino, Termoli)

Consorzi Industriali (Campobasso, Termoli, Isernia-Venafro)

Molise Acque – Consorzio Capitanata - Consorzio Vasto

Comuni della Regione Molise

Enti gestori sistemi di trasporto: Anas – Società Autostrade – RFI – Trenitalia

Enti gestori servizi Enel – SGM Rete Gas – Telecom – SEA

Enti gestori degli invasi: Molise Acque S.p.A. - Consorzio Capitanata – Consorzio Vasto Sud

Parco Nazionale Abruzzo Lazio e Molise – Settore Mainarde

Raggruppamento Carabinieri Biodiversità

Reparto Carabinieri Biodiversità Isernia



C.DA SELVA DEL CAMPO, SNC - 86020 CAMPOCHIARO (CB)
SALA OPERATIVA 0874.7791 NUMERO VERDE PER L'EMERGENZA 800 120 021
centro.funzionale@mail.regione.molise.it sala.operativa@protezionecivile.molise.it
regionemolise@cert.regione.molise.it sala.operativa@pec.protezionecivile.molise.it